Příloha k oznámení mýtní nahodilé těžby Gerimo s.r.o. 26.10.2026

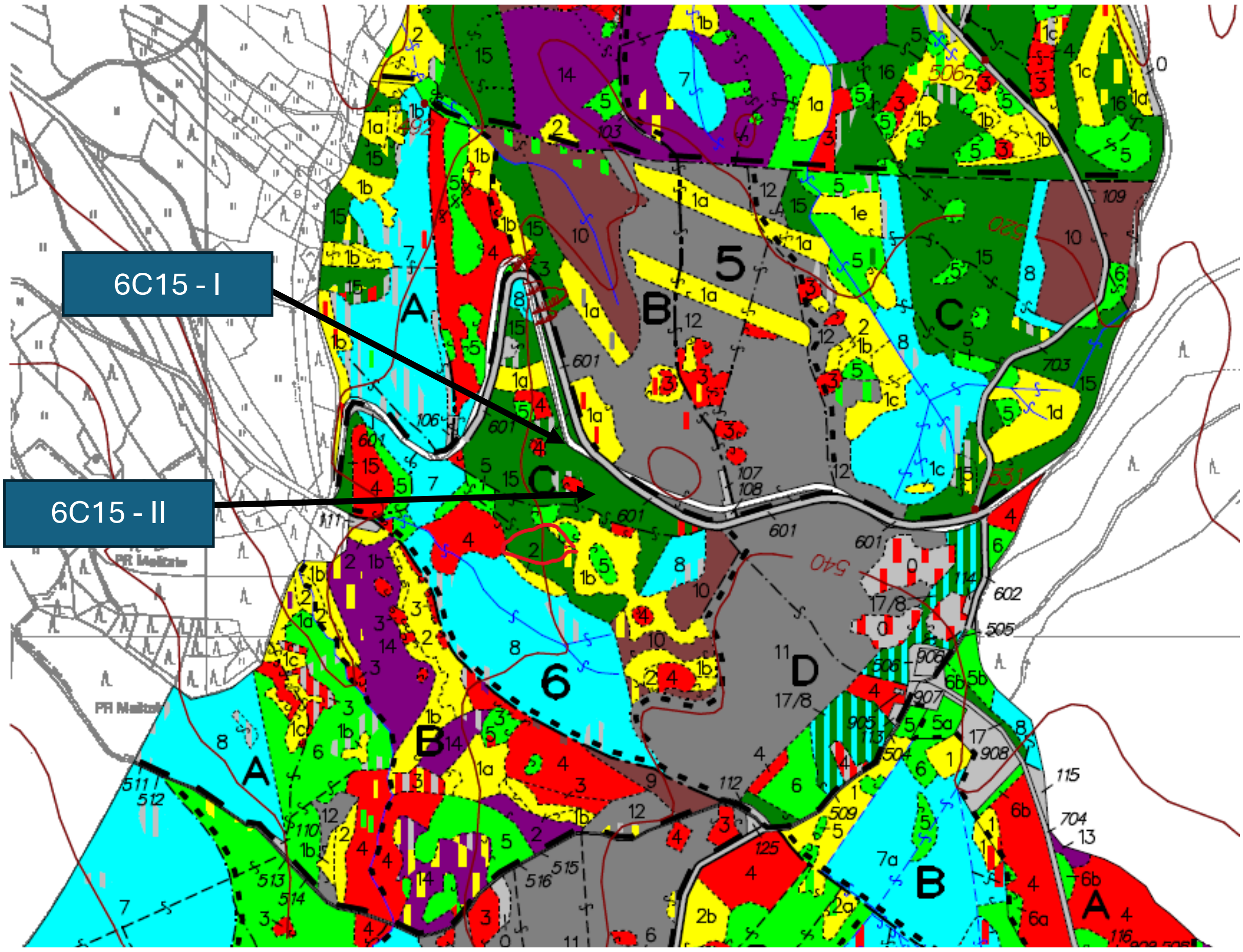

	LO: 16 Českomoravská vrchovina	LHC: 1	Platnost: 1.1.2018-31.12.2027		Strana: 48	Plocha: 43,12	Oddělení: 6
Kategorie/překryv: 32a	Zvl.St.:	Pásmo ohrož: D	LS(LZ): *	Revír: *		Plocha: 14,33	Dílec: C

Por.skupina: 15	Plocha por.skup.: 3,88	Les.typ: 4K1	LVS:	ORP : 5304 - Chrudim	Ter.typ: 12	Ter.sk.: A	Název KÚ: Proseč u Skutče
Popis por.skup:	místy zmlazení						

Kód majetku: 11 | Model.těž.%: 100% | Obmýtí / Obn.doba: 110/40 | % mel. a zpevň.dřevin: 25%

Hosp. soubor	Věk	Zakmenění	Dřevina	% Zastoupení	cm Výč. tloušťka	m Výška	m3 b.k. Obj.stř. kmene ULT	Bonita abs.	Bon.rel. 3/2008Sb	Fenot. třída	Poškození Druh	Poškození %	Imise	Zásoba v m3 b.k. Na 1 ha pl.et.	Zásoba Souše	Zásoba Celkem	Těžba výchovná Naléh. Násob.	Těžba výchovná Plocha ha	Těžba výchovná Objem m3	Těžba obnovní Plocha ha	Těžba obnovní Objem m3	Prořezávky Naléh. Násob.	Prořezávky Plocha ha	Zalesnění Druh	Zalesnění Dřevina	Zalesnění Zast v %	Zalesnění Plocha ha
421	144	9	SM	90	33	28	1,03	26	4	C			0	456		1771					1771				SM	75	2,91
			JD	3	32	26	1,02	24	4	C			0	15		57					57				JD	15	0,58
			BO	5	34	26	0,95	24	4	C			0	19		74					74				BK	10	0,39
			MD	2	38	30	1,39	28	1	C			0	10		39					39						
Por.sk.celkem:				100										500		1941				3,88	1941			3		100	3,88

TopoPro 13

Příloha k oznámení mýtní nahodilé těžby Gerimo s.r.o. 26.10.2026



6C15 - I



6C15

Příloha k oznámení mýtní nahodilé těžby Gerimo s.r.o. 26.10.2026

6C15 - II