



KUPAX00R3CH1



**Krajský úřad
Pardubického kraje
ODSH - oddělení silničního hospodářství a dopravní obslužnosti**

532 11 Pardubice, Komenského nám. 125

tel. 466026111

Č.j.: ODSH-37381/2019-Sa

Pardubice: 22.05.2019

Sp.zn.: KrÚ 36106/2019

**V e ř e j n á v y h l á š k a
Opatření obecné povahy**

Krajský úřad Pardubického kraje, odbor dopravy a silničního hospodářství, jako věcně a místně příslušný správní úřad dle ustanovení § 124 odst. 4 písm. b) a ustanovení § 77 odst. 1 písm. b) zákona č. 361/2000 Sb., o provozu na pozemních komunikacích a o změnách některých zákonů, ve znění pozdějších předpisů (dále jen „zákon o silničním provozu“), na základě ustanovení § 173 zákona č. 500/2004 Sb., správní řád, ve znění pozdějších předpisů (dále jen správní řád), na základě žádosti Sdružení Aviatické pouti, IČ 64242943, se sídlem Pražská 179, 530 06 Pardubice, podané dne 10.05.2019

s t a n o v u j e

přechodnou úpravu provozu

na silnici I/37, v úseku mezi MUK Závodiště a MUK Dražkovice v Pardubicích a to umístěním přechodného dopravního značení dle „Návrhu přechodné úpravy provozu“ a stanoviska Policie ČR, dopravního inspektorátu Pardubice, č.j. KRPE-38676-2/ČJ-2019-170606 ze dne 21.05.2019 – viz. příloha,

za těchto podmínek:

Dopravní značení provedte jako: dopravní zařízení a přenosné svíslé dopravní značky

Velikost dopravního značení: základní rozměrová řada

Provedení dopravního značení: reflexní

Platnost úpravy: **1.06.2019 od: 8:00 hod do: do: 20:00 hod.**

2.06.2018 od: 8:00 hod do: do: 20:00 hod.

Důvod: Pořádání akce „**Aviatická pout' 2019**“ (úplná uzavírka silnice I/37).

Osoba (organizace) odpovědná za řádné provedení úpravy:

p. Josef Hadinec, Sdružení Aviatické pouti, Pardubice, tel. 603 451 765.

Další podmínky pro osazení přechodné úpravy provozu:

1. Dopravní značky nesmí zasahovat do průjezdního profilu komunikace. Pro umístění přenosného dopravního značení nesmí být využívány sloupky stávajícího svíslého dopravního značení.
2. Přenosné dopravní značky musí být umístěny na sloupcích červeno-bíle pruhovaných, spodní okraj přenosné dopravní značky musí být min. 0,6 m nad niveletou vozovky.

3. Pokud není stanoveno jinak, umístění přenosných dopravních značek musí splňovat podmínky stanovené v TP č. 66 - Zásady pro označování pracovních míst na pozemních komunikacích schválené MD ČR pod č.j. 52/203-160-LEG/1, ze dne 12.12.2003.
4. Vnitřní okraj značky bude 0,5 m až 2 m od okraje vozovky nebo chodníku (u vozovek se zpevněnou krajnicí od vnějšího okraje zpevněné krajnice).
5. Viditelnost DZ musí být zajištěna mimo obec ze vzdálenosti 100 m a v obci z 50 m.
6. V případě potřeby budou před instalací DZ vytyčeny inženýrské sítě, tyto nesmějí být dotčeny.
7. Barevně i provedením musí dopravní značky odpovídat ČSN 018020 a vyhlášce č. 294/2015 Sb.
8. Toto stanovení přechodné úpravy silničního provozu musí být na místě předloženo kontrolním orgánům.
9. Ve smyslu § 78 odst. 3 zákona o silničním provozu se k zajištění bezpečnosti a plynulosti silničního provozu povoluje užívání přenosných dopravních značek, po dobu nezbytně nutnou. Přenosné dopravní značení musí být zajištěno tak, aby vlivem povětrnostních podmínek nedošlo ke změně jejich polohy.

Krajský úřad Pardubického kraje, odbor dopravy a silničního hospodářství, si vyhrazuje právo toto stanovení změnit nebo doplnit pokud si to bude vyžadovat veřejný zájem.

Odůvodnění:

Žadatel – Sdružení aviatcké pouti, IČ 64242943, se sídlem Pražská 179, 530 06 Pardubice, požádal dne 10.05.2019 Krajský úřad Pardubického kraje, odbor dopravy a silničního hospodářství, o stanovení přechodné úpravy provozu na silnici I/37, z důvodu úplné uzavírky silnice I. třídy, v úseku od křižovatky se silnicí I/2 MÚK Závodiště po křižovatku se silnicí II/324 - MÚK Dražkovice, z důvodu konání aviatcké pouti v Pardubicích.

K žádosti bylo doloženo písemné vyjádření příslušného orgánu policie - Policie České republiky, Krajského ředitelství policie Pardubického kraje, Územního odboru Pardubice, dopravního inspektorátu vydané pod č.j. KRPE-38676-2/ČJ-2019-170606 ze dne 21.05.2019.

Správní orgán žádost posoudil dle platné právní úpravy, dle zákona č. 361/2000 Sb., o provozu na pozemních komunikacích a o změnách některých zákonů, v platném znění a dle vyhlášky č. 294/2015 Sb., ve znění pozdějších předpisů.

V souladu s ustanovením § 77 odst. 5) zákona o silničním provozu, nedoručoval zdejší úřad návrh opatření obecné povahy a nevyzýval dotčené osoby k podávání připomínek nebo námitek.

Poučení:

Proti opatření obecné povahy v souladu s ustanovením § 173 odst. 2 správního řádu, nelze podat opravný prostředek.

otisk úředního razítka



Ing. Ladislav Umbraun
vedoucí odboru dopravy
a silničního hospodářství
v zastoupení Ing. Mojmir Myšák
vedoucí oddělení silničního hospodářství
a dopravní obslužnosti

Příloha: 2x Návrh přech. úpravy DZ + stanovisko Policie ČR, DI Pardubice č.j. ODSH-38676-2/ČJ-2019-170606

Toto opatření obecné povahy musí být vyvěšeno po dobu 15 ti dnů na úřední desce orgánu, který písemnost doručuje a zveřejněno způsobem umožňujícím dálkový přístup.

Opatření obecné povahy nabývá účinnosti pátým dnem po vyvěšení veřejné vyhlášky.

Vyvěšeno dne:

Sejmuto dne:

.....

Razítko, podpis oprávněné úřední osoby potvrzující vyvěšení a sejmutí na úřední desce.

Rozdělovník:

Účastníci řízení:

Sdružení aviatické pouti, Pražská 179, 530 06 Pardubice

Ředitelství silnic a dálnic ČR, Správa Pardubice, Hlaváčova 902, 530 02 Pardubice

Krajský úřad Pardubického kraje – úřední deska

Městský obvod Pardubice V. – úřední deska

Dotčené orgány:

Krajské ředitelství policie Pardubického kraje, Územní odbor Pardubice, dopravní inspektorát

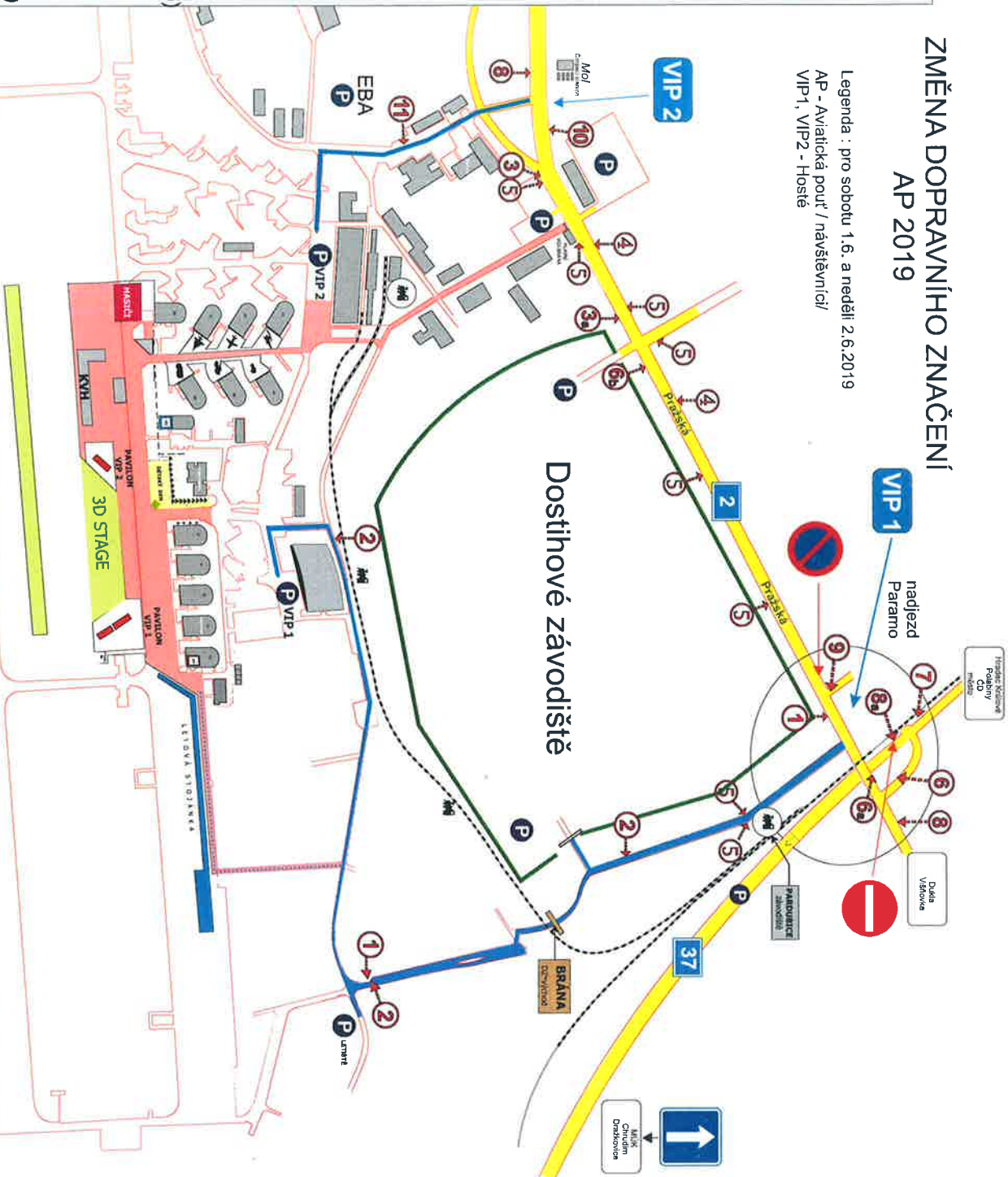
Vyřizuje: Ing. Bohumil Salaba, oprávněná úřední osoba, 466 026 134

LEGENDA

- 1 → 2x PARKING VIP (šipka vpravo)
- 2 → 3x PARKING VIP (šipka vlevo)
- 3 → 1x PARKING VIP 1 (šipka rovně)
AP (šipka vpravo+vlevo)
BUS (šipka vpravo)
- 3a → 1x PARKING VIP 1 (šipka rovně)
- 3b → 1x PARKING AP (šipka vlevo)
- 4 → 2x PARKING VIP 2 (šipka rovně)
- 4a → 2x PARKING AP (dle situace)
- 5 → 8x ZÁKAZ ZASTAVENÍ (B28)
- 6 → 1x PARKING VIP (šipka vpravo)
- 6a → 1x PARKING VIP 1 (šipka vlevo)
- 6b → 1x PARKING VIP 2 (šipka rovně)
- 6c → 1x PARKING AP (šipka rovně)
- 7 → 1x PARKING VIP (šipka vlevo)
- 7a → 1x PARKING AP (šipka vlevo)
- 8 → 1x ZÁKAZ VJEZDU B. 02
- 8a → 1x PARKING VIP 1 (šipka rovně)
- 8b → 1x PARKING VIP 2 (šipka vpravo)
- 8c → 1x PARKING AP (šipka rovně a vpravo)
- 9 → 1x ZÁKAZ VJEZDU (B01 / Z02)
- 10 → 1x PARKING VIP 2 (šipka vlevo)
- 10a → 1x PARKING AP (šipka vlevo a rovně)
- 11 → 1x PARKING VIP 2 (šipka rovně)
- 11a → PARDUBICE - Letiště

**ZMĚNA DOPRAVNÍHO ZNAČENÍ
AP 2019**

Legenda : pro sobotu 1.6. a neděli 2.6.2019
AP - Aviatická pouť / návštěvníci/
VIP1, VIP2 - Hosté




**KRAJSKÝ ÚŘAD
PARDUBICKÉHO KRAJE**
Odbor dopravy
a silničního hospodářství
-010-

k č.j. 0014-54381/2019-61

[Handwritten signature]

DOPRAVNÍ SITUACE PŘI UZAVÍRCE I/37

pro parkování vozidel návštěvníků
29. Aviatické pouti ve dnech 1. a 2. června 2019

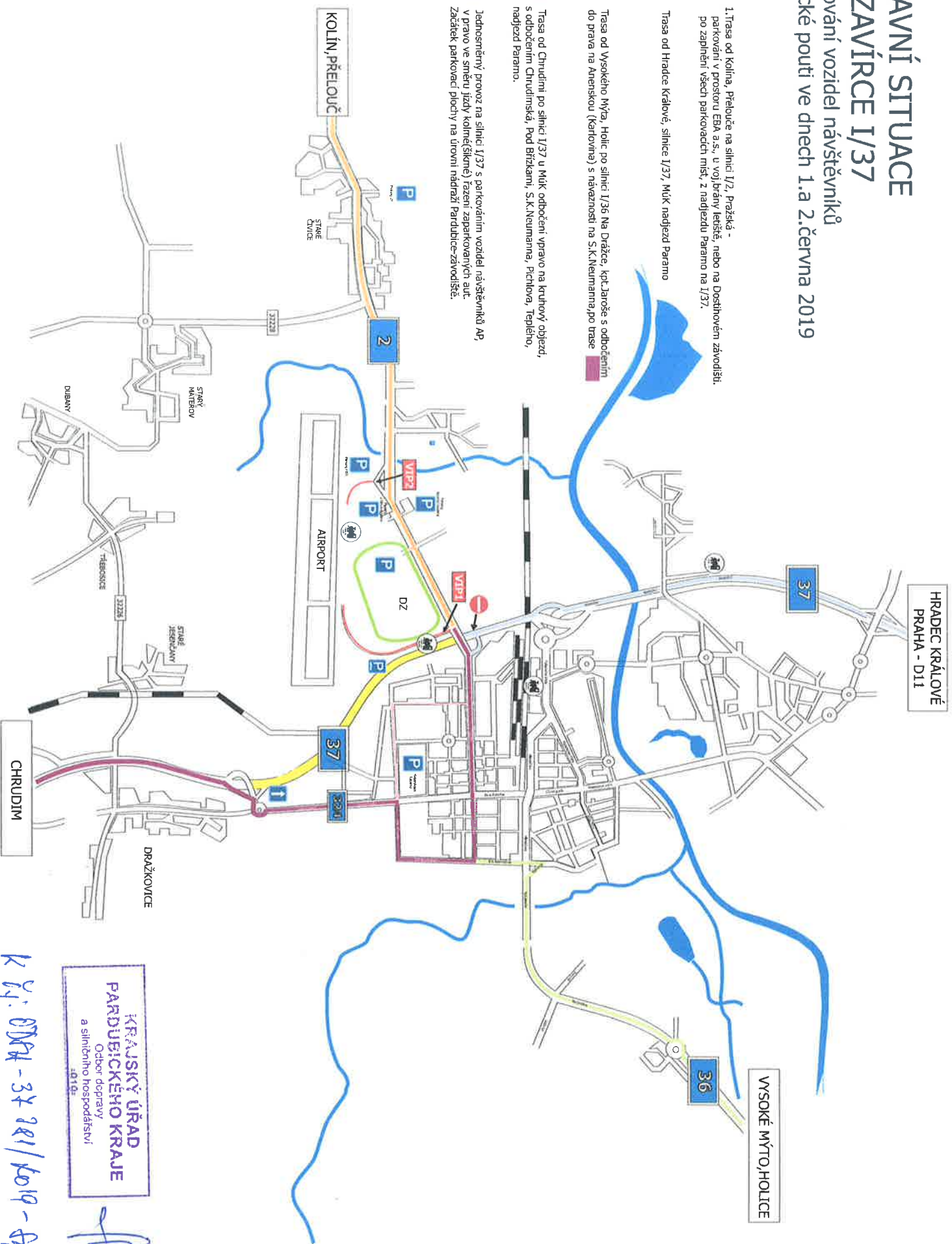
 1. Trasa od Kolína, Přelouče na silnici I/2, Pražská - parkování v prostoru EBA a s. u voj. brány letiště, nebo na Dostihovém závoděšti, po zaplnění všech parkovacích míst, z nadjezdu Paramo na I/37.

 Trasa od Hradce Králové, silnice I/37, Mlýk nadjezd Paramo

 Trasa od Vysokého Mýta, Holce po silnici I/36 Na Dražce, kpk. Jaroš s odbočením do prava na Anenskou (Karlovinu) s návazností na S.K. Neumanna, po trase 

 Trasa od Chrudimi po silnici I/37 u Mlýk odbočení vpravo na kruhový objezd, s odbočením Chrudimská, Pod Břízkami, S.K. Neumanna, Pichlova, Tenjiho, nadjezd Paramo.

 Jednosměrný provoz na silnici I/37 s parkováním vozidel návštěvníků AP, v pravo ve směru jízdy kolméšikrně) řazení zaparkovaných aut. Začátek parkovací plochy na úrovni nadraží Pardubice-zavoděšti.



KRAJSKÝ ÚŘAD
PARDUBICKÉHO KRAJE
Odbor dopravy
a silničního hospodářství
401 00



K ř. j.: ODA - 34 281/2019 - 69



Pomáhat a chránit

KRAJSKÝ ÚŘAD PARDUBICKÉHO KRAJE

čj: 37937/2019
DOŠLO DNE: 21.5.2019

JID: PCR17ETRF096511439



KRAJSKÉ ŘEDITELSTVÍ POLICIE PARDUBICKÉHO KRAJE

Územní odbor Pardubice
Dopravní inspektorát

Č. j. KRPE-38676-2/ČJ-2019-170606

Pardubice 21. května 2019

Počet stran: 3

Krajský úřad Pardubického kraje
odbor dopravy a silničního hospodářství
KOMENSKÉHO NÁMĚSTÍ 125
53211 PARDUBICE

Stanovisko DI k návrhu přechodné úpravy provozu

K č. j. KrÚ 36112/2019

Policie České republiky, Krajské ředitelství policie Pardubického kraje, Územní odbor Pardubice, dopravní inspektorát, jako dotčený orgán státní správy posoudil, ve smyslu ustanovení § 77 odst. 2 písm. b) zákona č. 361/2000 Sb., z hlediska bezpečnosti a plynulosti silničního provozu, na podkladě Vaší žádosti, doručené dopravnímu inspektorátu dne 14. května 2019, předložený návrh přechodné úpravy provozu na pozemních komunikacích. Jedná se o návrh žadatele: Sdružení aviatické pouti, IČ: 64242943, se sídlem PRAŽSKÁ 179, 530 06 PARDUBICE k označení zvláštního užívání silnice spojené s její uzavírkou pro obecnou veřejnost v úseku Pardubice - muk Dražkovice. V souvislosti s tímto, je navrženo užití dopravních značek:

IP4b, B2
IP11a, B28, E7b
dle předložených podkladů

Z důvodu zajištění bezpečnosti provozu na pozemních komunikacích požadujeme doplnit např. následující:

OD CR

IS11a vstřícně I/37 před MúK Dražkovice ve směru od CR
B20a (70, 50) vstřícně I/37 před MúK Dražkovice ve směru od CR
C2b po obou stranách I/37 před MúK Dražkovice ve směru od CR
B1, Z4b + S7 I/37 před MúK Dražkovice ve směru od CR k převedení veškerého provozu na rampu směr II/324
Z2, B1 + E13 "Mimo návštěvníků Aviatické pouti" MUK Dražkovice větev směr I/37 Pardubice od MOK Dražkovice

Rožkova 2757
530 02 Pardubice

Tel.: 974 566 250
Fax:
Email:
ID DS: ndihp32

www.policie.cz

B24a E13 "Mimo návštěvníků Aviatické pouti" MUK Dražkovice před x větev směr I/37 Pardubice od MOK Dražkovice
B28 násep muk oboustranně před mostním objektem muk Dražkovice
IP4b, B20a (30) I/37 po obou stranách (vstřícně) ponechaného jízdního pruhu cca 30 m za MÚK Dražkovice ve směru od CR
IP4b + B20a 30 vstřícně I/37 (parkoviště) za připojením komunikace u zahrádek ve směru od CR
Z2 (páska) napříč připojením komunikace u zahrádek
IP11a + E13 „Platí do 20:00 hodin“ + piktogram odtahu I/37 cca 30 m vlevo za MÚK Závodiště směr CR
IP11a + E13 „Platí do 20:00 hodin“ + piktogram odtahu I/37 cca 30 m vpravo za MÚK Závodiště směr CR
IS11b Přelouč, Hradec Králové - doporučujeme vést po silnici č. II/324 Chrudimská - mk Pod Břízkami - mk S. K. Neumanna - Pichlova - II/322 Teplého - II/322 Pražská

OD HK

IS11a se symbolem dz č. B2 vstřícně I/37 před x I/2 ve směru od HK - tvar návěsti musí být změněn dle aktuální podoby (okružní křižovatka + dvě větve směr CR)
IP18b vstřícně I/37 cca 100 m před mok Závodiště ve směru od HK
Z2, B2 I/37 výjezd z mok i začátek bypass před mok ve směru od HK
B28 I/37 vstřícně v obou jízdních páslech (v obou směrech) v úseku muk Palackého - muk Závodiště
B28 I/2 v obou směrech mezi mok a SSZ
IS11b Chrudim - doporučujeme vést po silnici I/2 - II/322 Pražská - II/322 Teplého - mk Lexova - mk náměstí Dukelských hrdinů - mk Demokratické mládeže - II/324 Chrudimská - I/37 muk Dražkovice

OD PŘELOUČE

IS11a se symbolem B2 I/2 vstřícně před x II/322 ve směru od Přelouče (tvar uzavírky a směr objížděky musí odpovídat skutečnosti)
IS11b Chrudim (rovně) I/2 před x II/322 ve směru od Přelouče
B20a (70) I/2 Pražská zakrýt z obou stran úseku silnice

OD DUKLY

IS11a se symbolem B2 II/322 před x I/2 (tvar uzavírky musí odpovídat skutečnosti neurčovat šipkou směr objížděky)
B28 II/322 Teplého v úseku Lexova - SSZ v úsecích, kde není proveden vyhrazený jízdní pruh pro cyklisty.

IS11b k označení objížděných tras - nejsou žádné stanoveny - požadujeme tyto stanovit v souladu s ustanovením § 24 odst. 1 a 2 zákona č. 13/1997 Sb. o pozemních komunikacích - označení nesmí být v zaměnitelné s vedení objížděných tras stávajících uzavírek.
Dz č. B28 požadujeme doplnit o dt č. E13 termín platnosti a umístit v souladu s ustanovením § 19a zákona č. 13/1997 Sb., o pozemních komunikacích. V souvislosti s tímto požadujeme doplnit dz č. B28 + E13 termín platnosti I/2 bezprostředně za označником zastávky mhd "Pardubice, Letiště" směrem na Duklu.

Dopravní značení je navrženo jako: dopravní zařízení a přenosné svíslé dopravní značky
Platnost navržené úpravy: 2. 6. 2019 – 3. 6. 2019 vždy v době 08,00 - 20,00 hodin (dz č. B28 dle § 19a zákona č. 13/1997 Sb.)

Policie České republiky, Krajské ředitelství policie Pardubického kraje, Územní odbor Pardubice, dopravní inspektorát, při splnění výše uvedeného nemá námitek, proti navržené přechodné úpravě provozu na pozemních komunikacích.

Pokud budou výše uvedené podmínky splněny, lze konstatovat, že návrh odpovídá obecným požadavkům na bezpečnost a plynulost provozu na pozemních komunikacích.

Žádáme Vás, při písemném styku uvádějte naše číslo jednací.

Zpracoval:
por. Ing. Jiří Moučka
tel.: 974566257

npor. Ing. Pavel Barva
vedoucí dopravního inspektorátu

z r. por. Ing. Jiří Moučka

Ing. Jiří Moučka
21.05.2019 12:20:33
Digitálně podepsal:
Ing. Jiří Moučka
POLICIE ČESKÉ REPUBLIKY
Důvod: Z rozkazu