





Kameničky (Groš)


Tok	ČHP	List ZVM	Vc	A	H _o	Vr
			tis.m ³	Ha	m	tis.m ³
Chrudimka	1-03-03-001	13-44	48,8	3,7	0,5	18,5

Rybník leží na okraji obce Kameničky. Je napájen z Chrudimky a vodami z bezpečnostního přelivu na rybníku Krejcar. Odtok z požeráku je sveden do odtokového koryta. Povodňové průtoky jsou převáděny kapacitním bezpečnostním přelivem do řeky Chrudimky, která v tomto úseku protéká lesem. Vzhledem k objemu zadržované vody a konfiguraci terénu extrémní průtoky neohrožují souvislou zástavbu, pouze jednotlivé nemovitosti (přímo u hráze na levém břehu) a po trase potoka (pod soutokem s odpadem od Krejcaru). Případná povodňová vlna odteče do VD Hamry.

	Konec vzduť - nátok:
	Hráz: šířka v koruně – 3,5 m výška hráze k hladině: 1,2 m výška vzdušné strany hráze: 2 m Požerák:
	Pohled na rybník od přítoku směrem k požeráku
	Odtok pod hrází: trubka – betonová, DN 800 vyústění do: odtokového koryta Přímé ohrožení zástavby: ne



Bezpečnostní přeliv:



Odtok od bezpečnostního přelivu



Pohled na rybník od obce směrem k bezpečnostnímu přelivu