





## Šváb

Tok	ČHP	List ZVM	Vc	A	H <sub>o</sub>	Vr
			tis.m <sup>3</sup>	Ha	m	tis.m <sup>3</sup>
Labuška	1-03-02-042	14-31	280	16,8	0,5	84,0

Rybník Šváb je situován cca 2 km nad obcí Tisová. Rybník je součástí soustavy nádrží (Heřmánek a Velký Netřebický rybník). Extrémní průtoky či destrukce hráze budou mít, vzhledem k objemu zadržované vody, výrazný vliv na ohrožení zástavby a komunikací v obci Tisová.

	<p>Hráz: šířka v koruně – 6 m  výška návodní strany hráze od hladiny vody: 1,3 m  výška vzdušné strany hráze: 6 – 7 m</p>
	<p>Pohled na rybník</p>
	<p>Pohled na bezpečnostní přeliv – odtokový profil šíře 600 cm a výše 70 cm</p>
	<p>Požerák – šíře dluží 75 cm</p>



Odtok pod hrází: odtokový profil šíře 65 cm a výše 80 cm  
vyústění do: Labuřky  
Přímé ohrožení zástavby: ano



Pohled na území pod rybníkem



Odtok pod bezpečnostním přelivem