





Velký Netřebský rybník

Tok	ČHP	List ZVM	Vc	A	H _o	Vr
			tis.m ³	Ha	m	tis.m ³
Labuška	1-03-02-042	14-31	371	31,0	0,5	155,0

Velký Netřebský rybník je situován cca 3 km nad obcí Tisová (pod obcí Netřeby). Rybník je součástí soustavy nádrží (Heřmánek a Šváb). Extrémní průtoky či destrukce hráze budou mít, vzhledem k objemu zadržované vody, vliv na stabilitu níže položených rybníků (Heřmánek a Šváb). Výrazné ohrožení zástavby a komunikací lze očekávat v obci Tisová.

	<p>Hráz: šířka v koruně: 5- 6 m výška návodní strany hráze od hladiny vody: 1,5 m výška vzdušné strany hráze: 4 – 5 m</p>
	<p>Pohled na rybník</p>
	<p>Pohled na bezpečnostní přeliv – šíře 175 cm a výše 120 cm a odtok na níže položený rybník Heřmánek je v profilu šíře 90 cm a výše 50 cm</p>
	<p>Požerák – šíře dluží 60 cm</p>



Odtok pod hrází: trubka – betonová, DN 300
vyústění do: Labuřky
Přímé ohrožení zástavby: ano



Pohled na území pod rybníkem



Požerák (u druhé hráze na protilehlé straně) – šíře dluží 80 cm



Bezpečnostní přeliv u protilehlé hráze – nátok profilem šíře 160 cm a výše 100 cm